

Voici peu, je ne connaissais que quelques tronçons très courts de l'Eau d'Heure, là où elle traverse des villages, des hameaux et des agglomérations de l'Entre-Sambre-et-Meuse et du sud de Charleroi où je me déplace fréquemment. Je résistais rarement à l'envie d'arrêter mon véhicule et d'en descendre pour contempler ces « bouts d'Eau d'Heure ». A chaque fois, la même impression me gagnait : celle que cette rivière doit réserver bien des surprises. Et l'envie d'en connaître plus à son sujet se faisait à chaque fois plus grande. Aussi, la perspective d'un « Parcours Pêche » consacré à cette rivière m'enthousiasmait particulièrement. Et, maintenant que j'en connais un peu plus sur cette rivière, je puis vous dire que mon impression était la bonne : l'Eau d'Heure mérite vraiment que l'on s'y attarde. En effet, à un jet de pierre de Charleroi et de son réseau routier, elle recèle de quoi satisfaire les pêcheurs les plus exigeants, y compris le moucheur à la recherche de ce cher *Thymallus thymallus*... Dans ce numéro, je vous propose de découvrir la partie hennuyère de cette rivière.

Description du parcours

Lorsqu'elle pénètre en Province de Hainaut, à mi-chemin entre les villages de Berzé et de Cour-sur-Heure (au niveau de la limite amont de l'ancienne Commune de Cour-sur-Heure), l'Eau d'Heure a déjà parcouru 27 kilomètres depuis sa source située dans le Bois de Cerfontaine. Elle se présente comme une rivière d'environ 8 mètres de large qui coule la plupart du temps au milieu des pâtures, entre des berges hautes occupées par un cordon d'aulnes. Son lit est une succession de trous profonds – parfois jusqu'à 2 m – souvent traversés par un courant soutenu entrecoupé de zones au courant certes plus vif mais dont la profondeur demeure respectable. Certains des trous qui ponctuent l'Eau d'Heure trouveraient leur origine dans les bombardements essayés par la ligne de chemin de fer Charleroi-Couvin durant la seconde guerre mondiale, ligne qui emprunte la vallée de l'Eau d'Heure de Charleroi à Walcourt. L'Eau d'Heure conserve cette physiologie sur la majeure partie de son cours hennuyère, ce qui en fait une rivière où les véritables radiers sont rares. Seule exception : la portion située entre Ham-sur-Heure et Jamioulx (hameau de Beignée ou Bègnée) où la pente de l'Eau d'Heure s'accroît légèrement. Sur ce secteur, la rivière est classée dans la zone à ombre de type inférieur alors qu'elle appartient à la zone à barbeau de type supérieur sur la majeure partie de son cours hennuyère (pente moyenne de 2,3 ‰). Radiers et zones à courants vifs y sont plus nombreux et la vallée du cours d'eau se resserre entre des collines boisées qui confèrent

à ce tronçon un caractère ardennais. Peu avant sa confluence avec la Sambre à Marchienne-au-Pont, la rivière s'assagit et s'approfondit pour revêtir la physionomie d'un cours d'eau cyprinicole. L'influence de la Sambre se fait sentir jusqu'à hauteur de la limite aval du parc de l'hôpital civil Vincent Van Gogh, soit sur quelques centaines de mètres.

Tout au long des 20 km de son parcours en Hainaut, l'Eau d'heure est ponctuée de barrages – anciens (Ham-sur-Heure, Mont-sur-Marchienne) et nouveaux (Beignée, Jamioulx, Montigny-Le-Tilleul) – à l'amont desquels elle présente des tronçons calmes et profonds plus ou moins étendus. A l'exception du barrage de Beignée, au lieu-dit « Bia Trô », la pêche est autorisée au pied de ces retenues.

Le gabarit de l'Eau d'Heure change très peu depuis son point d'entrée en Province de Hainaut jusqu'à sa confluence avec la Sambre. Cette situation atypique résulte de ce que l'Eau d'Heure recueille les eaux de ses affluents les plus importants sur son cours supérieur, dans sa partie namuroise, à savoir : l'Eau d'Yves à Walcourt ; la Thyria à Thy-le-Château et, dans une moindre mesure, le Ruisseau du Fond des Bois (ou Coupia) à Pry. Les affluents hennuyers les plus importants de l'Eau d'Heure que sont le Ruisseau du Moulin, à Cour-sur-Heure et le Ruisseau du Chêneau, à Beignée, sont d'un débit modeste.

En outre, l'Eau d'Heure est une rivière dont le débit a été dompté par l'Homme. En effet, à moins de 4 km de sa source, l'Eau d'Heure pénètre dans le complexe de lacs du même nom. Ces retenues ont été créées dans les années 70 afin de garantir un débit minimum à la Sambre pour les besoins de la navigation marchande. Aussi, en aval de ces lacs, l'Eau d'Heure ne connaît jamais d'étiage et son débit demeure élevé tout au long de l'année. Les pêcheurs locaux vous le diront : « Dans l'Eau d'Heure, il y a toujours de l'eau ! ».

Le fond de la rivière est constitué de blocs, cailloux et graviers dans les secteurs plus rapides. Ceux-ci cèdent la place aux sables alluviaux et au limon dans les zones les plus calmes. En de nombreux endroits, le fond de la rivière présente des plaques argileuses en dessous desquelles l'eau s'engouffre parfois. Si elles constituent des caches de choix pour un beau poisson, ces plaques rendent la progression dans le lit du cours d'eau parfois périlleuse. Combinée à la présence de nombreux trous profonds parfois peu apparents, cette particularité demande aux adeptes du wading de faire preuve de la plus grande prudence, là où cette pratique est autorisée par les sociétés locales.

Poissons présents et types de pêche

Le peuplement piscicole de l'Eau d'Heure hennuyère est très diversifié et comprend la plupart des espèces de la zone à barbeau supé-

rieure à laquelle cette portion de rivière appartient : le barbeau (à partir de Ham-sur-Heure), le chevesne, la vandoise (plus rare), l'ablette spirin (à partir de Ham-sur-Heure), le gardon, le rotengle, la perche, le brochet, l'anguille, le goujon, le vairon et la loche franche. Seul le hotu manque à l'appel aujourd'hui. La carpe, la brème et la tanche sont présentes dans les parties les plus calmes et les plus profondes : à l'amont des barrages et à proximité de la confluence avec la Sambre. Le chabot est quant à lui présent tout au long du cours hennuyère de l'Eau d'Heure mais il se cantonne tout naturellement dans les zones à courant vif : rapides, radiers et à l'aval immédiat des barrages. Enfin, le sandre et le silure font leur apparition peu avant la confluence de l'Eau d'Heure avec la Sambre, à Marchienne-au-Pont.

En Région wallonne, la truite est le poisson le plus recherché par les pêcheurs en rivière. L'Eau d'Heure n'échappe pas à la règle. Chaque village traversé par la rivière possède sa société de pêche, laquelle procède, de mars à septembre, à des repeuplements réguliers en truites Fario et truites Arc-en-Ciel adultes (espèce autorisée dans cette partie de la RW). Aussi, la grande majorité des truites capturées sur l'Eau d'Heure proviennent des repeuplements opérés par ces sociétés. Il s'agit des sociétés de pêche suivantes, d'amont vers l'aval : « Les Amis de la Gaule » à Cour-sur-Heure, « Les Amis Réunis » à Ham-sur-Heure, « Le Gai Vairon » à Beignée, « La Frétilante » à Jamioulx et « Les Dévoués » à Mont-sur-Marchienne – Montigny-Le-Tilleul. La plupart des pêcheurs qui fréquentent ces sociétés recherchent avant tout la truite. Aussi, bien que la rivière soit riche en cyprins et bien que perches et brochets ne soient pas rares, les pêcheurs au coup et les pêcheurs de carnassiers sont peu nombreux sur ce secteur de l'Eau d'Heure. La truite est la plupart du temps recherchée à la ligne flottante ou au vairon manié, cette dernière technique étant de loin la mieux adaptée pour sonder les gouffres au courant soutenu qui ponctuent la rivière. Le toc version « lourde » est également pratiqué par certains pêcheurs.

Les moucheurs ont toujours été peu nombreux sur l'Eau d'Heure, probablement en raison de la physionomie de la rivière qui, en de nombreux endroits, n'est pas idéale pour la pratique de cette discipline : berges hautes et boisées, wading hasardeux etc. Néanmoins, la pêche à la mouche y est tout à fait envisageable et l'arrivée récente de l'ombre sur l'Eau d'Heure risque de changer la donne. Ce poisson aurait été introduit à Cour-sur-Heure au début des années 90 et, aujourd'hui, il est présent sur tout le parcours hennuyère de l'Eau d'Heure. Les quelques gravières de la rivière combinées au formidable potentiel de colonisation de l'espèce ont apparemment suffi à son extension. Le débit soutenu de l'Eau d'Heure tout au long de l'année contribuerait également au bon maintien de ce poisson. Les

sociétés de Jamioulx et de Mont-sur-Marchienne interdisent le prélèvement de l'ombre et procèdent, en outre, au nettoyage des gravières par grattage afin de favoriser la reproduction de l'espèce.

Aux quatre sociétés citées précédemment, il convient d'ajouter la société de Marchienne-au-Pont – « Les Pêcheurs Réunis » – sise sur la Sambre ainsi que sur l'Eau d'Heure depuis sa confluence jusqu'au lieu-dit « Pont de Zône ». A la différence des autres, cette société ne procède à aucun repeuplement en truites et regroupe essentiellement des pêcheurs au coup. Cependant, de nombreuses truites en provenance de l'amont mais aussi des ombres sont capturés chaque année sur cette partie terminale de l'Eau d'Heure coulant en zone urbaine.

Aucune société n'est établie sur les quelques 3 km qui séparent les sociétés de Mont-sur-Marchienne et de Marchienne-au-Pont. Cette portion de la rivière se partage entre des secteurs privés (pas toujours clairement signalés !) et des secteurs où la pêche est dite « non revendiquée » comme, par exemple, au lieu-dit « Pont-à-Nôle » à Montigny-le-Tilleul ou encore au voisinage du lieu-dit « Le Spignat » à Marchienne-au-Pont. Nul doute que les pêcheurs qui fréquentent ces lieux n'en font pas la publicité...

Le bassin hydrographique de l'Eau d'Heure est aujourd'hui en phase d'assainissement. Déjà, de nombreuses bouches d'égouts qui, jusqu'il y a peu, vomissaient leurs eaux résiduaires dans la rivière de Jamioulx à Marchienne-au-pont, sont à présent asséchées, leur flux ayant été dirigé vers la station d'épuration de Marchienne-au-Pont mise en service il y a un peu plus d'un an. Dans un avenir proche, la partie amont du bassin sera elle aussi assainie avec l'entrée en fonction de la station de Beignée. Rien que du positif donc pour la population piscicole de l'Eau d'Heure, pour autant que l'intégrité physique de la rivière et de son bassin versant ne soient davantage altérés dans l'avenir...

Contacts utiles, permis et dispositions particulières

(se référer aux règlements des sociétés pour plus de précisions)

Société de pêche « Les Amis de la Gaule » à Cour-sur-Heure

Permis : 50 € (25 € pour les étudiants) ; 7,5 €/j, sur invitation par un membre de la société. Wading autorisé (sauf w-e de l'ouverture et ceux qui suivent un repeuplement). 5 truites/jour (remise à l'eau des truites à dimension interdite). Pêche limitée à deux jours par semaine avant l'ouverture générale, ensuite, pêche autorisée tous les jours. Contact : J.-M. Tevel, président a.i. Rue du XI novembre, 24 à 6536 Thuillies. Tél. : 071 53 43 72.



L'Eau d'Heure à Beignée au lieu-dit « l'Amérique ».

Société de pêche « Les Amis Réunis » à Ham-sur-Heure

Permis : 60 € (30 € pour les 10-14 ans). Wading interdit. 12 truites/j (5 farios et 7 AEC). Pêche à deux lignes interdite le lendemain des repeuplements. Contact : Michel Dupuis, président. Rue de la Praie, 18 à 6120 Ham-sur-Heure. Tél. : 071 21 49 03.

Société de pêche « Le Gai Vairon » à Beignée

Permis : 50 €. Wading autorisé. 5 truites/j les samedis, dimanche et jours fériés. 3 truites/j les autres jours. 30 vairons/j. Pêche au blanc à la graine uniquement. Contact : Philippe Freschi. Boucle de l'Heure, 9 à 6120 Ham-sur-Heure. Tél. : 071 21 60 23 – 0496 173 015. E-mail : philippe.freschi@swing.be.

Société de pêche « La Frétilante » à Jamioulx

Permis : 50 € (25 € pour les jeunes de 16 ans et moins) ; gratuit pour les moins de 12 ans accompagnés d'un membre de la société de la même famille. Wading autorisé à partir de l'ouverture générale. Leurres interdits le samedi suivant un repeuplement, sauf mouche et boule de pâte. Une seule ligne à main au bord de l'eau. 5 truites/j ; 20 vairons/j ; 20 blancs ou vifs/j.

Prélèvement de l'ombre et du barbeau interdit. Contact : Eric Dagnely, secrétaire. Tél. : 0498 693 358.

Société de pêche « Les Dévoués » à Mont-sur-Marchienne – Montigny-Le-Tilleul

Permis : 60 € (gratuit pour les moins de 14 ans accompagnés d'un adulte membre de la société). Wading autorisé (sauf les samedis et dimanches de l'ouverture ou qui suivent un repeuplement). 5 truites/j. Prélèvement de l'ombre et du barbeau interdit. Contact : Luc Israel, président. Tél. : 071 59 34 17. E-mail : Luc_israel@hotmail.com.

Société « Les Pêcheurs Réunis » à Marchienne-au-Pont.

Permis : 7 €. Réglementation de la Région Wallonne. Contact : Marcel Hiroux. Rue Traversière, 21 à 6030 Marchienne-au-Pont. Tél. : 0476 206 728.

Fédération Provinciale des Pêcheurs du Hainaut, secteur Charleroi-Thuin.

Jean Demoitié (président). Rue de Mons, 24 à 6560 Solre-sur-Sambre. Tél. : 071 55 77 99 – GSM : 0477 351 916 – E-mail : jean.demoitie@skynet.be

Périodes d'ouverture sur l'Eau d'Heure hennuyère (*)

	En amont du pont de chemin de fer Charleroi-Bruxelles à Marchienne-au-pont	En aval du pont de chemin de fer Charleroi-Bruxelles à Marchienne-au-Pont
Du 1/01 au dernier jour de février	Tous poissons sauf brochet, perche, sandre, ombre, truites, saumon de fontaine	INTERDICTION
Du 1/03 au vendredi précédant le 3 ^{ème} samedi de mars	Tous poissons sauf brochet, perche, sandre, ombre, truites, saumon de fontaine	INTERDICTION
Du 3 ^{ème} samedi de mars au vendredi précédant le 1 ^{er} samedi de juin	Truites, saumon de fontaine, vairon et goujon à tous leurres et appâts	INTERDICTION
Du 1 ^{er} samedi de juin au 30/09	Tous poissons	Tous poissons
Du 1/10 au 31/12	Tous poissons sauf truites et saumon de fontaine	INTERDICTION

(*) Toujours se référer aux règlements des sociétés qui peuvent être plus contraignants que la réglementation wallonne sur la pêche.



11 Les véritables radiers sont rares sur l'Eau d'Heure.



9



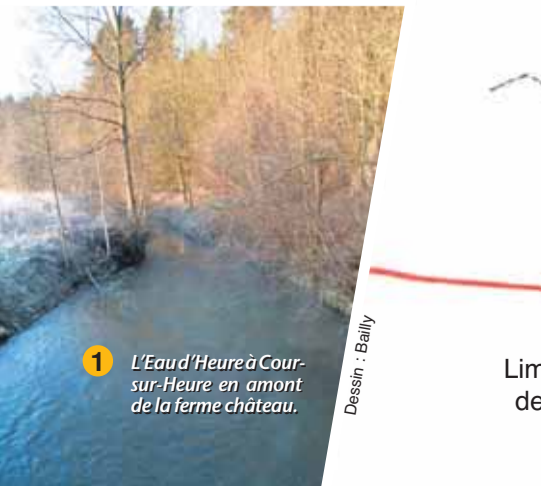
7 L'Eau d'Heure en amont du déversoir de « Bia trô » qui marque la limite entre la société de Ham-sur-Heure (Les Amis réunis), en amont, et la société de Beignée (Le Gai Vairon).



5 Vieux pont de pierre classé enjambant la « Vieille rivière » (bief de moulin ; pêche interdite) à Ham-sur-Heure. En arrière plan, le château de Ham-sur-Heure.

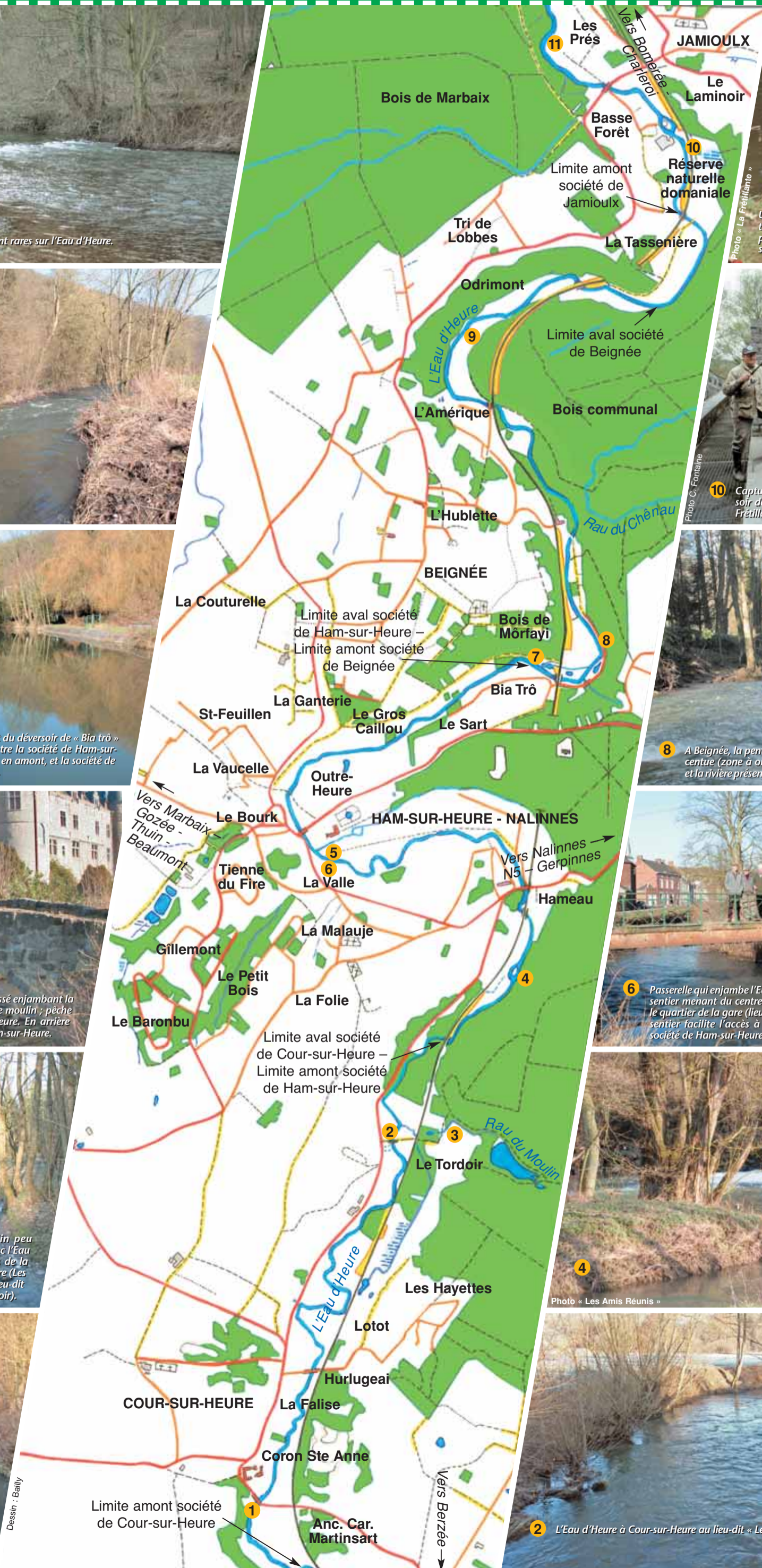


3 Le Ruisseau du Moulin peu avant sa confluence avec l'Eau d'Heure sur le parcours de la société de Cour-sur-Heure (Les Amis de la Gaule), au lieu-dit « Le Stordoir » (ou Tordoir).



1 L'Eau d'Heure à Cour-sur-Heure en amont de la ferme château.

Dessin : Bailly



Un beau chevesne capturé au poisson-nageur par ce membre de la société de Jamioulx.

Photo « La Fréillante »



10

Capture d'une truite au déversoir de Jamioulx (société « La Fréillante »).

Photo C. Fontaine



8 A Beignée, la pente de l'Eau d'Heure s'accroît (zone à ombre de type inférieure) et la rivière présente de nombreux rapides.



6 Passerelle qui enjambe l'Eau d'Heure au niveau du sentier menant du centre de Ham-sur-Heure vers le quartier de la gare (lieu-dit « Le Hameau »). Ce sentier facilite l'accès à la partie amont de la société de Ham-sur-Heure (Les Amis Réunis).



4


Photo « Les Amis Réunis »



2 L'Eau d'Heure à Cour-sur-Heure au lieu-dit « Le Stordoir » (ou Tordoir).




11 Pêcheur au coup en action sur la partie terminale de l'Eau d'Heure à Marchienne-au-Pont.



9 Pêcheur au coup en action à l'aval immédiat du pont de Zone. Cet ouvrage marque la limite amont de la société « Les Pêcheurs Réunis » de Marchienne-au-Pont.



7 L'Eau d'Heure au lieu-dit « Pont-à-Nôle ». A l'arrière plan, le viaduc du grand ring de Charleroi (R3). La pêche est « non revendiquée » sur ce secteur de l'Eau d'Heure.



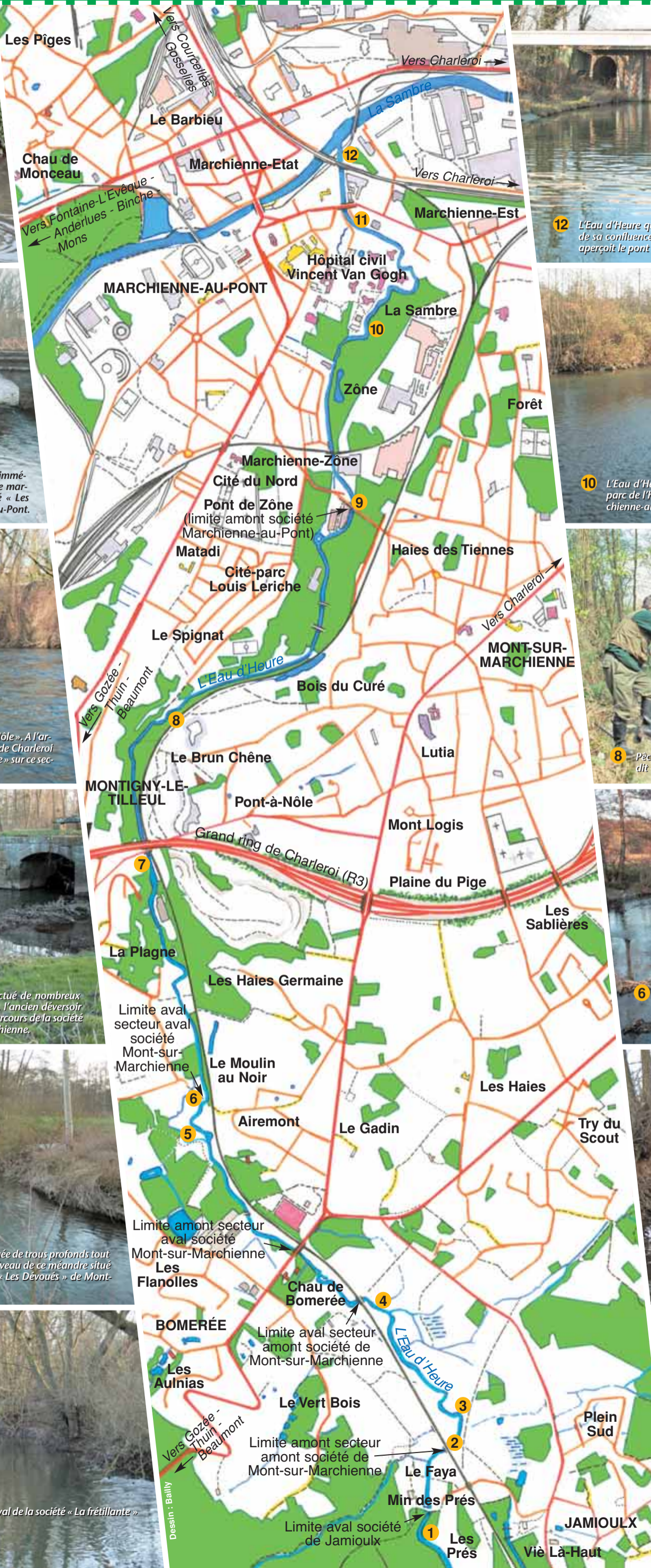
5 Le cours de l'Eau d'Heure est ponctué de nombreux barrages, anciens et nouveaux. Ici, l'ancien déversoir du Gallois, sur le secteur aval du parcours de la société « Les Dévoués » de Mont-sur-Marchienne.



3 L'Eau d'Heure hennuyère est ponctuée de trous profonds tout au long de son cours, comme au niveau de ce méandre situé sur le secteur amont de la société « Les Dévoués » de Mont-sur-Marchienne.



1 L'Eau d'Heure peu avant la limite aval de la société « La frétilante » de Jamioux.



12 L'Eau d'Heure quelques dizaines de mètres en amont de sa confluence avec la Sambre. Sur cette photo, on aperçoit le pont SNCB de la ligne Charleroi-Bruxelles.



10 L'Eau d'Heure au niveau de la limite amont du parc de l'hôpital civil Vincent Van Gogh à Marchienne-au-Pont.



8 Pêcheur au toc en action en amont du lieu-dit « Le Spignat », à Marchienne-au-Pont.



6 L'Eau d'Heure au niveau de la limite aval (pont du Moulin au Noir) du parcours de la société « Les Dévoués » de Mont-sur-Marchienne.



4



2 L'Eau d'Heure au niveau de la limite amont (pont SNCB dit « d'Anis ») de la société « Les Dévoués » de Mont-sur-Marchienne.



Cet article est issu de la revue ***Le Pêcheur Belge***.

Pour s'abonner en ligne à la revue :

<http://boutique.lepecheurbelge.be>

Pour participer aux forums :

<http://www.lepecheurbelge.be>