




Étangs del Siscaró

Dactylorhize de mai  
(*Dactylorhiza majalis*)

Le lac de Baix, connu sous le nom de lac del Siscaró, d'une superficie d'un hectare, se trouve à 2.325 mètres d'altitude, dans la vallée d'Incles, vallée qui s'ancre dans un relief marqué par l'activité des glaciers de l'ère quaternaire. Une jolie voie d'accès en voiture nous mène jusqu'au parking du pont de la Baladosa, où commence le parcours.

La montagne est toujours à son maximum et on peut y observer la nature, comme la pinède de pins à crochets, au pied de la montagne, et entendre ou même voir le roitelet (*Regulus regulus*). Plus en hauteur, on peut voir le cincle plongeur et le pipit spioncelle (*Anthus spinoletta*), l'accenteur alpin (*Prunella collaris*) ou le traquet motteux (*Oenanthe oenanthe*). Parmi les mammifères les plus fréquents, on trouve l'écureuil (*Sciurus vulgaris*), le chevreuil (*Capreolus capreolus*) et la vedette des rochers qui entourent les étangs del Siscaró, la marmotte (*Marmota marmota*). Ces petits animaux vivent en groupes familiaux, ce qui fait qu'il nous sera facile d'en observer plus d'une, surtout si elles sortent manger ou prendre le soleil. Ses sifflements sont très caractéristiques.

Ce lac présente une particularité: les tiges de l'espèce de soude aux fleurs rosées qui y pousse, la *Salsola vermiculata*, le "siscall" en catalan, donne un ton différent au bleu de l'eau, et son nom au lac qu'on appelle communément Siscaró.

Lac de Baix

Trolle d'Europe  
(*Trollius europæus*)Roitelet  
(*Regulus regulus*)

ne manquez pas...  
de déguster quelques  
plats typiques d'Andorre  
dans les "bordes" typi-  
ques, comme la truite à  
l'andorrane ou l'escudella.

saviez-vous que...  
le roitelet (*Regulus regu-  
lus*) est un des plus petits  
oiseaux d'Europe.

#### TOPONIMIA

**Siscaró:**  
d'une plante appelée  
*sisca*, "roseau" en  
français, graminée de  
l'espèce *Phragmites  
australis*, qui pousse  
dans les marécages  
et au bord des lacs  
peu profonds.

**Étymologie:**  
du celtique *sesca*.





### El Siscaró (lac de Baix)

#### FICHE TECHNIQUE



1h 45 min

1h 15 min

+500 m  
-10 m




3.580 m

#### SIGNALISATION DU PARCOURS



MAUVAISE  
DIRECTION

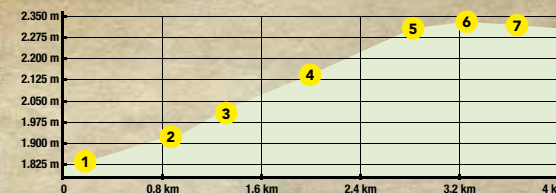


LIEU	DISTANCE DENIVELÉ	DURÉE	COORDONNÉES	DESCRIPTION
<b>1</b> PONT DE LA BALADOSA 1.835 m	-- (--)	--	N42 36.122 E1 41.225	Ce parcours assez fréquenté, présentant un faible dénivelé, commence au bout de la route étroite de la vallée d'Incles (3km). Tout juste après le pont de la Baladosa, il y a un parking. C'est le point de départ. 
<b>2</b> CROISEMENT DU TRAVENC 1.920 m	840 m (+85 m)	20'	N42 36.073 E1 41.773	Après avoir traversé la rivière d'Incles, on suit la piste forestière. Le chemin commence à monter en pente douce, bordé de murets en pierres sèches, de pins à crochets et de lauriers-roses des Alpes, en fleurs au début du mois de juillet. Presque sans efforts, on arrive au croisement du Travenc (panneaux). 
<b>3</b> CASCADE RIVIÈRE DEL SISCARÓ 2.005m	1.270 m (+85 m)	40'	N42 35.947 E1 41.933	Continuer à droite, direction Sud-est. Le sentier devient plus étroit et prend progressivement de l'altitude jusqu'à une petite chute d'eau de la rivière Siscaró, particulièrement attrayante après le dégel. 

LIEU	DISTANCE DENIVELÉ	DURÉE	COORDONNÉES	DESCRIPTION
<b>4</b> ÉTANGS DEL SISCARÓ 2.145 m	1.890 m (+140 m)	1h	N42 35.791 E1 42.248	Plus loin, le sentier monte le long de la rivière jusqu'aux étangs del Siscaró. Un panneau en bois nous informe que le refuge del Siscaró, d'une capacité de 12 personnes, est tout près. 
<b>5</b> CROISEMENT DU CHEMIN DE SOLDEU 2.285 m	3.020 m (+140 m)	1h 30'	N42 35.407 E1 42.158	En longeant les étangs, et en observant au passage les orchidées et autres fleurs qui poussent dans cette zone humide, on reprend l'ascension et, après avoir gravi deux petites côtes, on trouve le chemin qui descend à Soldeu. 
<b>6</b> ÉTANGS DES BASERS 2.335 m	3.290 m (+50 m)	1h 40'	N42 35.296 E1 42.111	Le chemin continue sur notre gauche. Peu après, sans problèmes, on arrive aux étangs des Basers. 
<b>7</b> LAG DE BAIX 2.325 m	3.580 m (-10 m)	1h 45'	N42 35.293 E1 42.244	Tout de suite, en passant à côté de l'étang, on arrive au lac de Baix. Dans ses eaux cristallines, on peut pêcher la truite <i>Fario o comuna (Salmo trutta fario)</i> , très prisée. 



#### PROFIL DU PARCOURS



#### RETOUR

Le retour s'effectuera en suivant le même chemin.