


































NOGENT-le-Roi - Cyclotourisme

“ VER-les-Chartres ”

Circuit ref : C090-SO-01
Distance : 90.5 kms / dénivelé : xxxm

Route	Localité	Kms Part.	Kms Tot.
	NOGENT-le-Roi – Ancienne gare (Départ) dir Maintenon par la grande route	0.0	
	 A la sortie de Nogent dir. Néron	1.5	1.5
D104	NERON  ▲▲ (L : 900m / Maxi : 6%)	5.0	6.5
D136	BOUGLAINVAL Car. D26.1  // prendre D26.1 pendant 500m et 	4.5	11.0
D106.4	CHARTAINVILLIERS // 1 ^{er} stop  2 ^{ème} stop 100m à 	4.0	15.0
D327.5	JOUY // Carrefour D6  Puis à  centre ville Carrefour D134.12  // Carrefour D19  ▲▲▲ (L : 700m / Maxi : 8%) ▲▲ (L : 600m / Maxi : 5%)	5.0	20.0
D136	GASVILLE-Oisème 	3.5	23.5
D136	BOIS-Paris // Sens giratoire 	2.0	25.5
D136	NOGENT-le-Phaye  Puis à 	2.0	27.5
D136.2	CHANDRES  // SOURS 	6.0	33.5
D28	BERCHERES-les-Pierres 	4.5	38.0
D114	MORANCEZ 	6.0	44.0
D114.3	VER-lès-Chartres 	2.0	46.0
D114.3	THIVARS // Carrefour N10  	2.5	48.5
D114	FONTENAY-s-Eure 	4.0	52.5
D114	St GEORGES-s-Eure 	4.5	57.0
D123	CINTRAY 	3.5	60.5
D123	St AUBIN-des-Bois  	3.0	63.5
D121	BAILLEAU-l'Evêque 	3.0	66.5
D121	SENARMONT   dir. Challet	2.0	68.5
D341.2	CHALLET // dir St Chéron-des-Champs	6.5	75.0
D148	Carrefour D854 	1.5	76.5
D854	Le PEAGE 	2.5	79.0
D325.3	BOUCONVILLE 	2.0	81.0
D325.3	BORVILLE 	2.0	83.0
D325.3	ORMOY // dir Nogent-le-Roi	1.5	84.5
D26	NOGENT-le-Roi – Maison des associations (Arrivée)	6.0	90.5