


Randonnée de l' Amitié



Dimanche 4 juin 2017

En préparation à une Cyclo-montagnarde
ou tout simplement pour passer une belle journée
sur les très belles routes des hauts cantons de l'Hérault
le VCMagalas sera heureux de vous accueillir.

3 parcours inédits 20 Cols vous sont proposés sur la Randonnée de l' Amitié

84 km/ D+1300

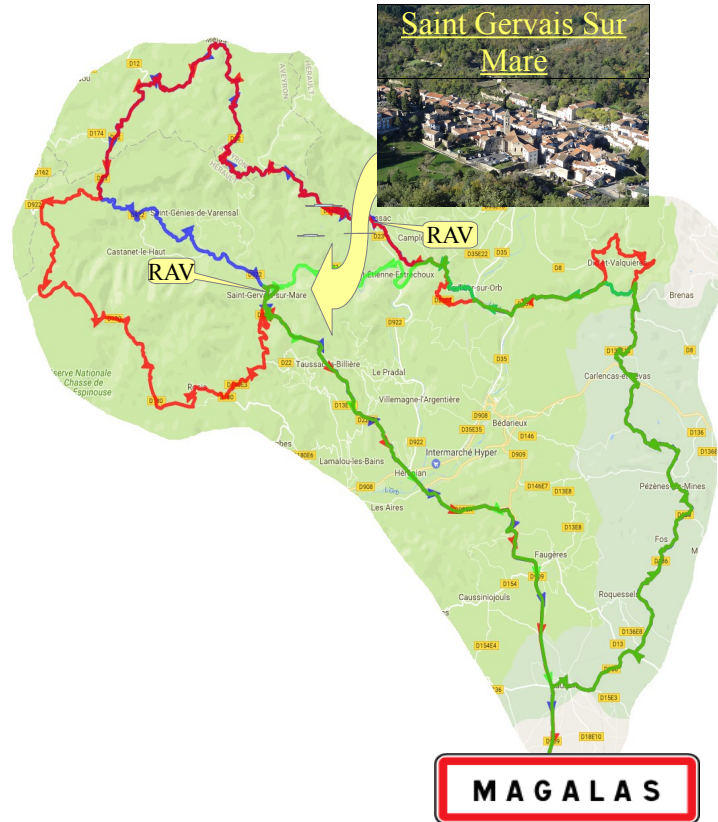
120 km/ D+2200

145 km/ D+2600

OPENRUNNER
id=7017757

OPENRUNNER
id=70000903

OPENRUNNER
id=7088730



Inscriptions au Domaine ST Jean - D909 à MAGALAS dès 6h00

- Adultes : 5 € -18 ans : Gratuit

Licenciés F.F.C.T. 3 € Sur présentation de la licence.

➔ Possibilité d'inscription sur les lieux de ravitaillements
à SAINT-GERVAIS SUR MARE et GRAISSESSAC

Départ du **Domaine de Saint-Jean** de 6h à 8h30.

Clôture de l'arrivée à 17h.

OPTION

REPAS à SAINT-GERVAIS SUR MARE : 7€ si inscription au plus tard le 28 mai 2017 sinon **10€**



Renseignements : <http://veloclubmagalas.clubeo.com/>

veloclubmagalas@ffct.org

Manuel Morales : 06 32 67 73 85

N° des Secours : le 18 ou le 112

Règlement :

Randonnée ouverte à tous les cyclotouristes.

Les moins de 18 ans doivent présenter une autorisation parentale.

Tout participant devra se conformer au Code de la Route.

Le fait de participer implique l'acceptation du présent règlement.




Le port du casque est obligatoire pour cette randonnée

Nom :

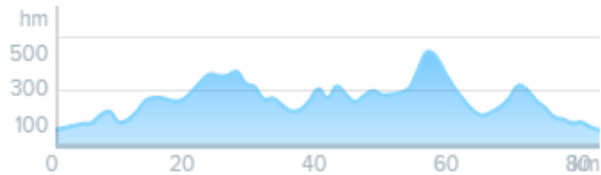
N° :

Parcours :

Repas :

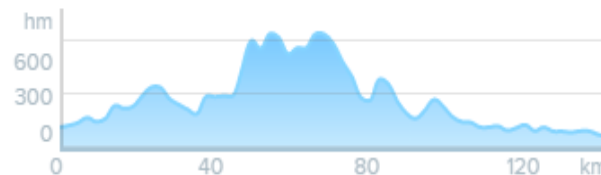


Parcours 3 84 km	Voies	km total	Km partiel
Magalas " St Jean "	D909	0	0
Laurens	D136	5 km	5 km
Castelsec		9 km	4 km
Fos		15 km	6 km
Pézènes-les-Mines	D136, D146E9	18 km	3 km
Les Vignals		21 km	3 km
La Braunhe	C16	22 km	1 km
Levas	D136E13	23 km	2 km
Carlencas		27 km	4 km
Col de la Merqière 369m	D136E13, D8	30 km	3 km
Le Mas Blanc	D35	36 km	6 km
La Tour-sur-Orb	D23, D23E2, D922	39 km	3 km
Saint-Etienne-Estréchoux	D922	46 km	7 km
Castanet le Bas		49 km	3 km
Saint-Gervais-sur-Mare		53 km	4 km
RAV (REPAS Option)			km
Col des Très Vents 580m	D13	60 km	7 km
Hérépian	D909A	67 km	7 km
Col de Pétafi 346m		73 km	6 km
Faugères	D909	74 km	1 km
Laurens		78 km	4 km
Magalas " St Jean "		84 km	6 km

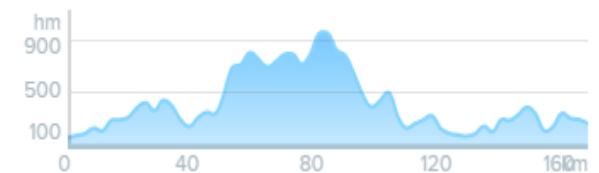


Départ dès 6h Domaine ST Jean.
 A l'inscription : café de bienvenue :
 A l'arrivée : une boisson

Parcours 2 120 km	Voies	km total	Km partiel
Magalas " St Jean "	D909	0	0
Laurens	D136	5 km	5 km
Castelsec		9 km	4 km
Fos		15 km	6 km
Pézènes-les-Mines	D136, D146E9	18 km	3 km
Les Vignals		21 km	3 km
La Braunhe	C16	22 km	1 km
Levas	D136E13	23 km	2 km
Carlencas		27 km	4 km
Col de la Merqière 369m	D136E13, D8	30 km	3 km
Le Mas Blanc	D35	36 km	6 km
La Tour-sur-Orb	D23, D23E4	39 km	3 km
Boussagues	D23E4, D23	40 km	1 km
Col de Lieus 330m		45 km	5 km
Graissessac	D163	48 km	3 km
RAV			
Col des Cabanes 718m		53 km	5 km
Col de L' Affenadou 718m		53 km	0 km
Col de la Font 829m	D152	56 km	3 km
Col du Layrac 765m		57 km	1 km
Col de Thalys 913m		62 km	5 km
Mélagues	???	66 km	4 km
Saint-Pierre des Cats	??, D12	70 km	4 km
Col de l'Hopital 883m		74 km	4 km
Col de Coustel 883m	D12, D53, D922	77 km	3 km
810m	D922	78 km	1 km
Le Péras		80 km	2 km
La Gineste		82 km	2 km
Andabre		85 km	3 km
Saint-Gervais-sur-Mare		90 km	5 km
RAV (REPAS Option)	D13		
Col des Très Vents 580m	D13	97 km	7 km
Hérépian	D909A	104 km	7 km
Col de Pétafi 346m		110 km	6 km
Faugères	D909	111 km	1 km
Laurens		115 km	4 km
Magalas " St Jean "		121 km	6 km



Parcours 1 145 km	Voies	km total	Km partiel
Magalas " St Jean "	D909	0	0
Laurens	D136	5 km	5 km
Castelsec		9 km	4 km
Fos		15 km	6 km
Pézènes-les-Mines	D136, D146E9	18 km	3 km
Les Vignals		21 km	3 km
La Braunhe	C16	22 km	1 km
Levas	D136E13	23 km	2 km
Carlencas		27 km	4 km
Col de la Merqière 369m	D136E13, D8	30 km	3 km
Col des Baumes 384m	D8E6	32 km	2 km
Valquières	D8E5	33 km	1 km
Dio		36 km	3 km
Col Dio 338m	D8, D157	37 km	1 km
Le Mas Blanc	D35	44 km	8 km
La Tour-sur-Orb	D23, D23E4	46 km	2 km
Boussagues	D23E4, D23	47 km	1 km
Col de Lieus 330m		52 km	5 km
Graissessac	D163	55 km	3 km
RAV 1			
Col des Cabanes 718m		60 km	5 km
Col de L' Affenadou 718m		60 km	0 km
Col de la Font 829m	D152	63 km	3 km
Col du Layrac 765m		64 km	1 km
Col de Thalys 913m		69 km	5 km
Mélagues	???	73 km	4 km
Saint-Pierre des Cats	??, D12	77 km	4 km
Col de l'Hopital 883m		81 km	4 km
Col de Coustel 883m	D12, D922, D53	84 km	3 km
Col de Ginestet 889m	D53, D180	90 km	6 km
Col de l' Espinouse 1119m		95 km	5 km
Pas de la Lauze 976m		97 km	2 km
Col de l' Ourtigas 988m		98 km	1 km
Col des Avels 803m		105 km	7 km
Rosis	D180, D180E3	105 km	0 km
Col Madale 691m	D180E3	106 km	1 km
Col de Pierre Plantée 509m	D22	110 km	4 km
Saint-Gervais-sur-Mare		114 km	4 km
RAV2 (REPAS Option)	D13		
Col des Très Vents 580m	D13	121 km	7 km
Hérépian	D909A	128 km	7 km
Col de Pétafi 346m		134 km	6 km
Faugères	D909	135 km	1 km
Laurens		139 km	4 km
Magalas " St Jean "		145 km	6 km



Ravitaillement : Graissessac ouvert de 7h45 à 11h
 Ravitaillement : Saint Gervais Sur Mare de 7h45 à 15h

ne pas jeter sur la voie publique