



















NOGENT-le-Roi - Cyclotourisme

“ CHATILLON ”

Circuit ref : C090-SO-06

Distance : 91.5 kms / dénivelé : xxxm

Route	Localité	Kms Part.	Kms Tot.
	NOGENT-le-Roi – Ancienne gare (Départ) dir Maintenon par la grande route	0.0	
	 A la sortie de Nogent dir. Néron	1.5	1.5
D104	NERON  ▲▲ (L : 900m / Maxi : 6%)	5.0	6.5
D136	BOUGLAINVAL ⇨ ▲▲ (L : xxx / Maxi : x%)	4.5	11.0
D134.9	BERCHERES-la-Maingot  	5.0	16.0
D134	St GERMAIN-la-Gâtine ⇨	2.0	18.0
D134.9	FRESNAY-le-Gilmert ⇨	3.5	21.5
D121.9	BAILLEAU-l'Evêque ⇨ dir. St Aubin-des-Bois Carrefour D939 ⇨	4.0	25.5
D121	St AUBIN-des-Bois // Carrefour D24 	3.0	28.5
D24	FONTAINE-la-Guyon ⇨	4.0	32.5
D24	St ARNOULT-des-Bois 2 ^{ème} à  dir. Billancelles / Guimonvilliers / Pontgouin	4.0	36.5
D1.5	Carrefour D23 ⇨	2.5	39.0
D1.5	BILLANCELLES 	2.5	41.5
	LANDELLES // Carrefour D920 ⇨ dir. Friaize	3.0	44.5
D345.3	CHATILLON ⇨	2.0	46.5
D345.3	Carrefour  dir. Le Favril	2.0	48.5
D345.3	Le FAVRIL ⇨	3.0	51.5
D345.3	PONTGOUIN Carrefour D920  et à  dir. Le Charmoy-Gontier	1.5	53.0
D140.7	Le CHARMOY-Gontier 	3.5	56.5
D140.7	Carrefour D24 ⇨	2.5	59.0
D140.7	Le ROUVRAY 	0.5	59.5
D133	FAVIERES ⇨	1.5	61.0
D133	Carrefour D23 ⇨	1.0	62.0
D133	GATELLES 	4.0	66.0
D139	Le MAGE // Carrefour D939 ⇨	1.0	67.0
D139.4	ECUBLE ⇨	2.5	69.5
D134	BILHEUX  	1.0	70.5
D138.2	ACHERES 	4.5	75.0
D26.1	FADAINVILLE ⇨	3.0	78.0
D26.1	Le PEAGE // Carrefour D854  	1.5	79.5
D325.3	BOUCONVILLE ⇨	2.5	82.0
D325.3	ORMOY ⇨	3.5	85.5
D26	NOGENT-le-Roi – Maison des associations (Arrivée)	6.0	91.5